


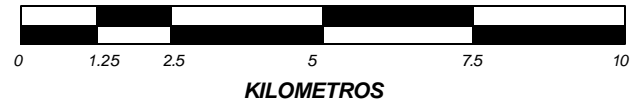
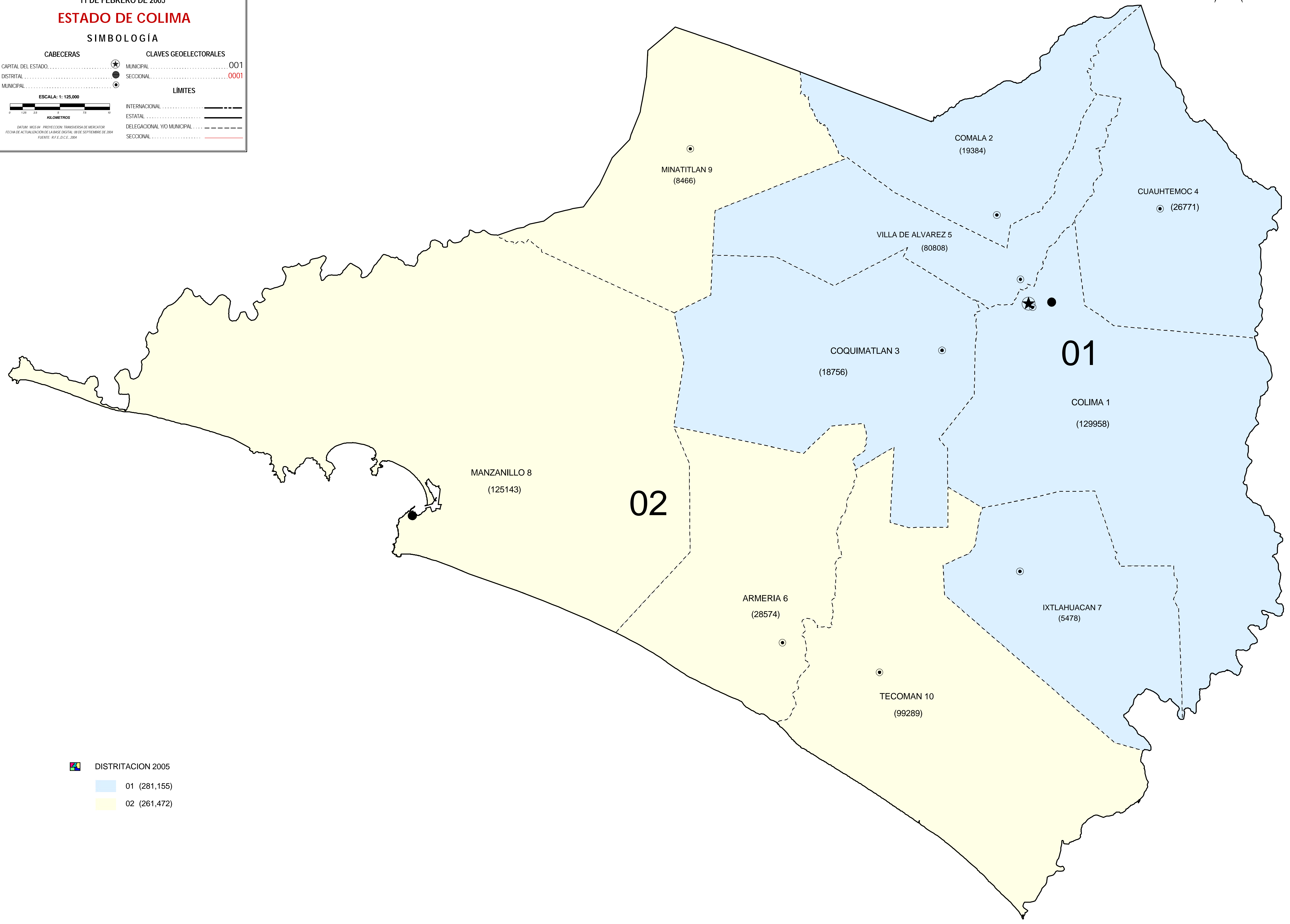




CONDENSADO ESTATAL MUNICIPAL
 DISTRITACION 2005
 11 DE FEBRERO DE 2005

ESTADO DE COLIMA

SIMBOLOGÍA

| | | | |
|---|---|------------------------------|-----------|
| CABECERAS | | CLAVES GEOELECTORALES | |
| CAPITAL DEL ESTADO |  | MUNICIPAL |001 |
| DISTRITAL |  | SECCIONAL |0001 |
| MUNICIPAL |  | | |
| ESCALA: 1:125,000 | | LÍMITES | |
|  | | INTERNACIONAL | ----- |
| KILOMETROS | | ESTATAL | ----- |
| <small>DATUM: WGS 84 PROYECCIÓN: TRANSVERSA DE MERCATOR FECHA DE ACTUALIZACIÓN DE LA BASE DISTRITAL: 06 DE SEPTIEMBRE DE 2004 FUENTE: R.F.E.C.E. 2004</small> | | DELEGACIONAL Y/O MUNICIPAL | ----- |
| | | SECCIONAL | ----- |




DISTRITACION 2005
 01 (281,155)
 02 (261,472)