





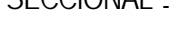


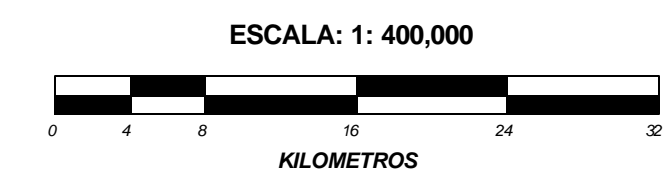
**CONDENSADO ESTATAL MUNICIPAL**

**DISTRITACION 2005**  
 11 DE FEBRERO DE 2005


**ESTADO DE CAMPECHE**


**SIMBOLOGÍA**



<b>CABECERAS</b>		<b>CLAVES GEOELECTORALES</b>	
CAPITAL DEL ESTADO		MUNICIPAL	...001
DISTRITAL		SECCIONAL	...0001
MUNICIPAL			
<b>LIMITES</b>			
		INTERNACIONAL	-----
		ESTATAL	.....
		DELEGACIONAL Y/O MUNICIPAL	- . - . - .
		SECCIONAL	=====



DATUM: WGS 84 PROYECCION: TRANSVERSA DE MERCATOR  
 FECHA DE ACTUALIZACION DE LA BASE DIGITAL: 08 DE SEPTIEMBRE DE 2004  
 FUENTE: I.F.E. D.C.E. 2004



 **DISTRITACION 2005**

	01 (347,267)
	02 (343,422)

