


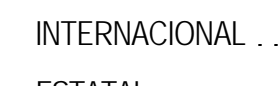


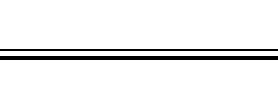


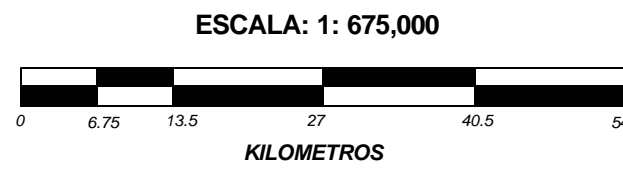
CONDENSADO ESTATAL MUNICIPAL

DISTRITACION 2005
11 DE FEBRERO DE 2005

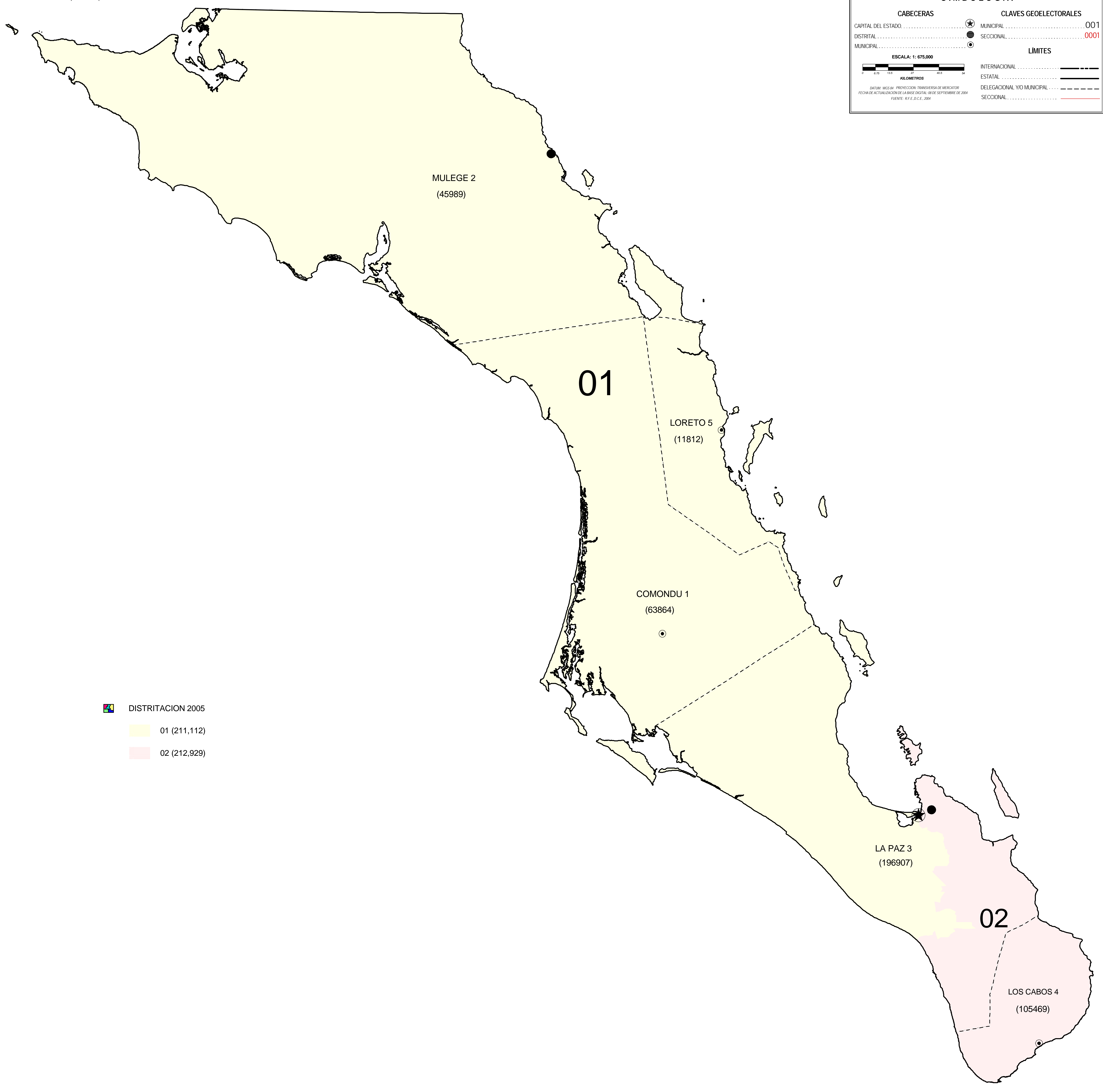
ESTADO DE BAJA CALIFORNIA SUR


SIMBOLOGÍA



CABECERAS		CLAVES GEOELECTORALES	
CAPITAL DEL ESTADO:		MUNICIPAL	001
DISTRITAL:		SECCIONAL	0001
MUNICIPAL:			
LIMITES			
		INTERNACIONAL	
		ESTATAL	
		DELEGACIONAL Y/O MUNICIPAL	
		SECCIONAL	



DATUM: WGS 84 PROYECCION: TRANSVERSA DE MERCATOR
FECHA DE ACTUALIZACION DE LA BASE DIGITAL: 09 DE SEPTIEMBRE DE 2004
FUENTE: IFE, I.C.T.E., 2004



 DISTRITACION 2005

	01 (211,112)
	02 (212,929)