
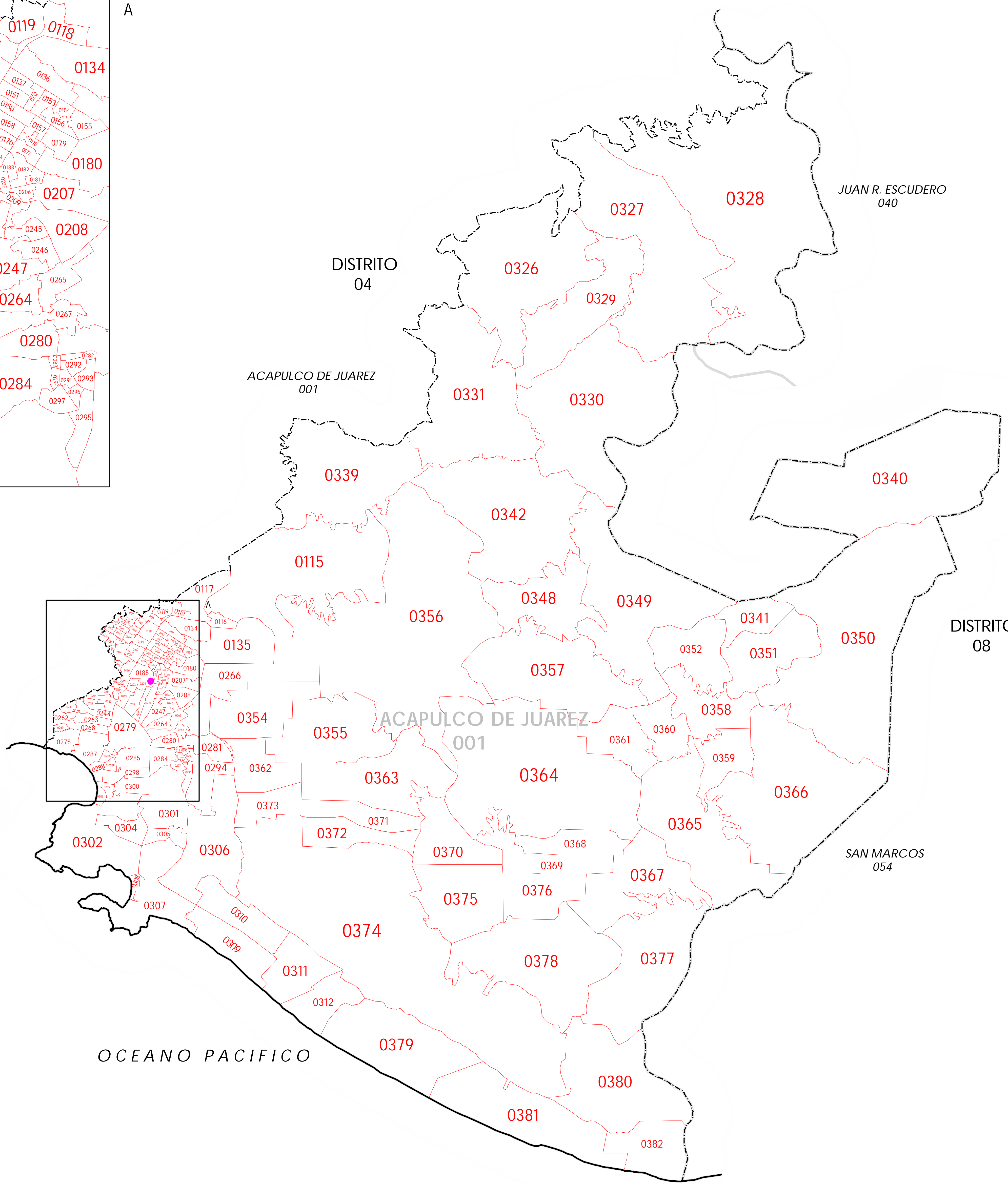
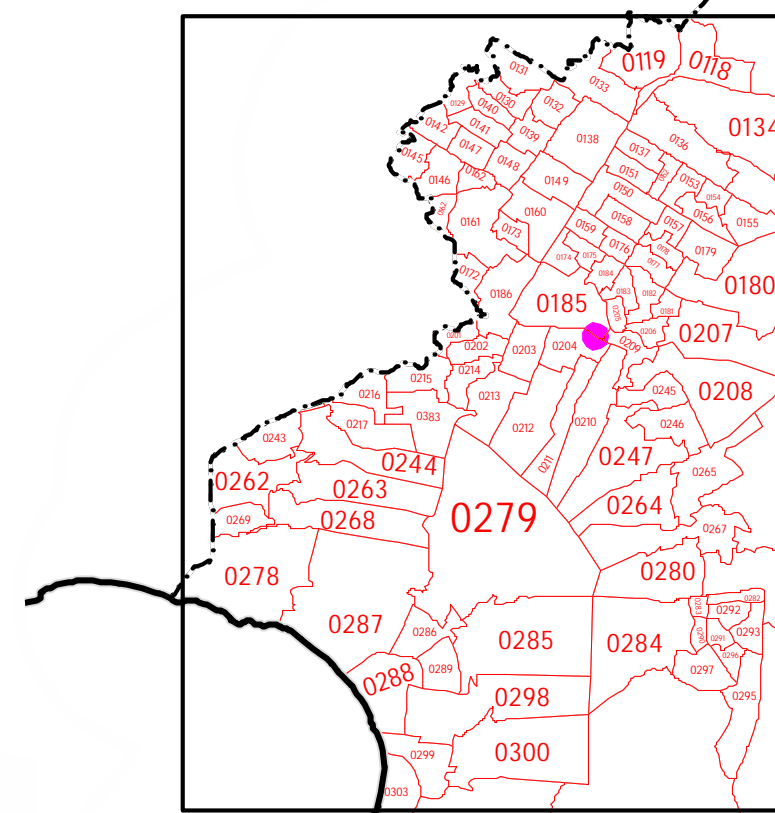


A



**INSTITUTO FEDERAL ELECTORAL**  
 REGISTRO FEDERAL DE ELECTORES  
 COORDINACIÓN DE OPERACIÓN EN CAMPO  
 DIRECCIÓN DE CARTOGRAFÍA ELECTORAL

**SIMBOLOGÍA**

**LIMITES**  
 INTERNACIONAL .....  
 ESTATAL .....  
 DISTRITAL FEDERAL .....  
 DELEGACIONAL Y/O MUNICIPAL .....  
 SECCIONAL .....  
 ---  
 ---  
 ---  
 ---  
 ---

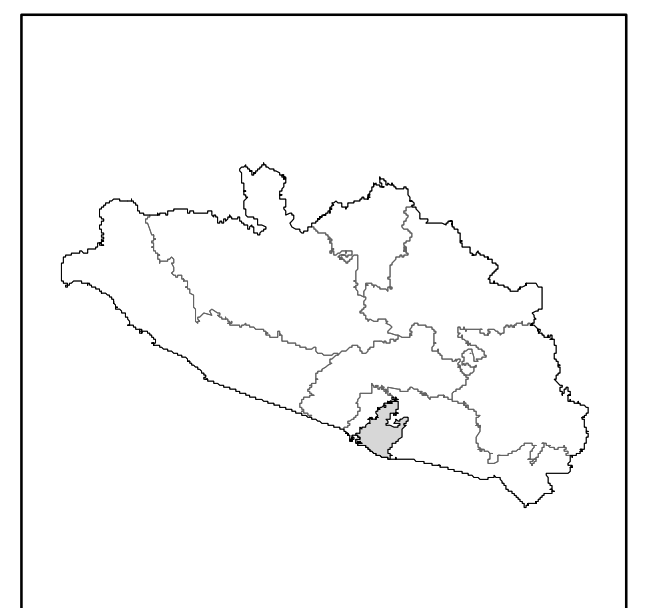
**CLAVES GEOELECTORALES**  
 DISTRITO ELECTORAL FEDERAL ..... 00  
 MUNICIPIO ..... 000  
 SECCIÓN ..... 0000

**CABECERAS**  
 CAPITAL DEL ESTADO .....  
 VOCALIA ESTATAL .....  
 VOCALIA DISTRITAL .....  
 CABECERA DE MUNICIPIO .....  
 ★ JLE  
 ●  
 ●

UBICACIÓN DE LA ENTIDAD EN EL PAIS



UBICACIÓN DEL DISTRITO EN LA ENTIDAD



ESCALA 1 : 85,000  
 850 0 850 1,700 2,550 3,400 4,250  
 Metros

**PLANO DISTRITAL SECCIONAL**

**IDENTIFICACIÓN ELECTORAL**

ENTIDAD: GUERRERO 12  
 DISTRITO ELECTORAL FEDERAL: 09  
 TOTAL DE SECCIONES: 162  
 TOTAL DE MUNICIPIOS: 1

FECHA DE ACTUALIZACIÓN DE LA BASE DIGITAL: 27 DE JULIO DE 2011  
 FUENTE: R.F.E.D.C.E.