

INSTITUTO FEDERAL ELECTORAL
 REGISTRO FEDERAL DE ELECTORES
 COORDINACIÓN DE OPERACIÓN EN CAMPO
 DIRECCIÓN DE CARTOGRAFÍA ELECTORAL

SIMBOLOGÍA

LÍMITES

INTERNACIONAL	---
ESTATAL	---
DISTRITO FEDERAL	---
DELEGACIONAL Y/O MUNICIPAL	---
SECCIONAL	---

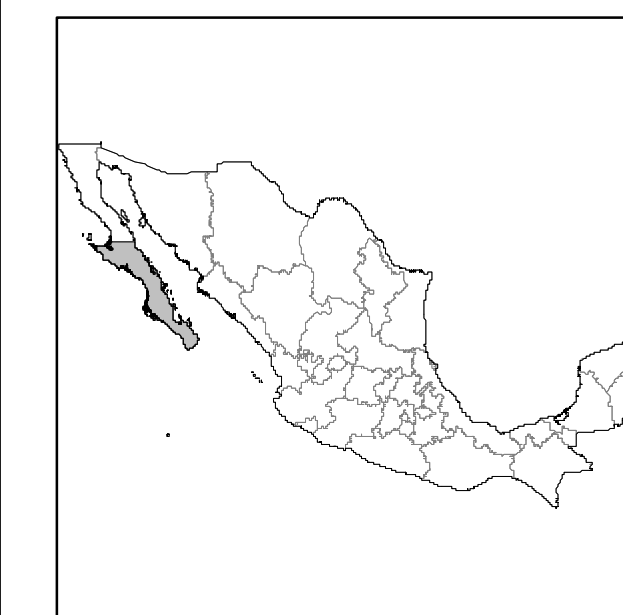
CLAVES GEOELECTORALES

DISTRITO ELECTORAL FEDERAL	00
MUNICIPIO	000
SECCIÓN	0000

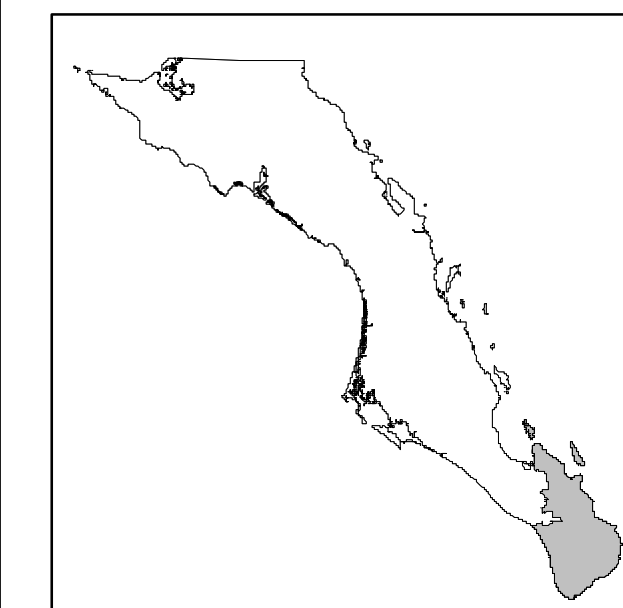
CABECERAS

CAPITAL DEL ESTADO	★ JLE
VOCALÍA ESTATAL	★
VOCALÍA DISTRITAL	●
CABECERA DE MUNICIPIO	●

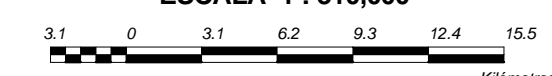
UBICACIÓN DE LA ENTIDAD EN EL PAÍS



UBICACIÓN DEL DISTRITO EN LA ENTIDAD



ESCALA 1 : 310,000



PLANO DISTRITAL SECCIONAL

IDENTIFICACIÓN ELECTORAL

ENTIDAD: BAJA CALIFORNIA SUR	03
DISTRITO ELECTORAL FEDERAL:	02
TOTAL DE SECCIONES:	238
TOTAL DE MUNICIPIOS:	2

