

INSTITUTO FEDERAL ELECTORAL
 REGISTRO FEDERAL DE ELECTORES
 COORDINACIÓN DE OPERACIÓN EN CAMPO
 DIRECCIÓN DE CARTOGRAFÍA ELECTORAL

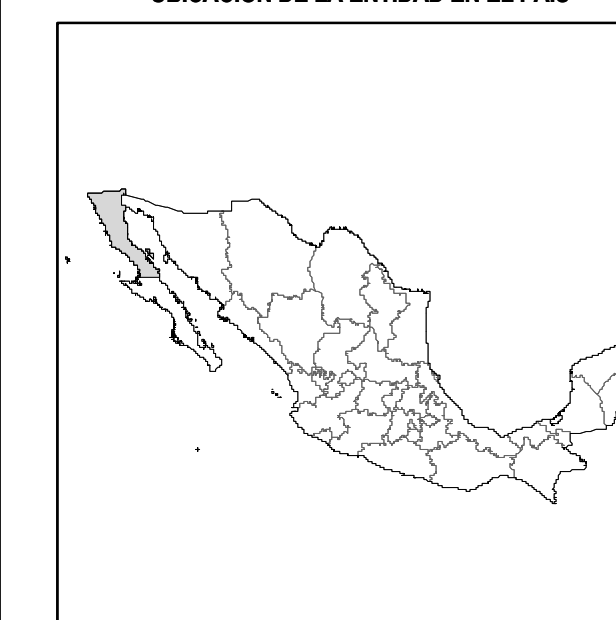
SIMBOLOGÍA

LÍMITES
 INTERNACIONAL
 ESTATAL
 DISTRITAL FEDERAL
 DELEGACIONAL Y/O MUNICIPAL
 SECCIONAL
 (Legend with corresponding line styles and colors)

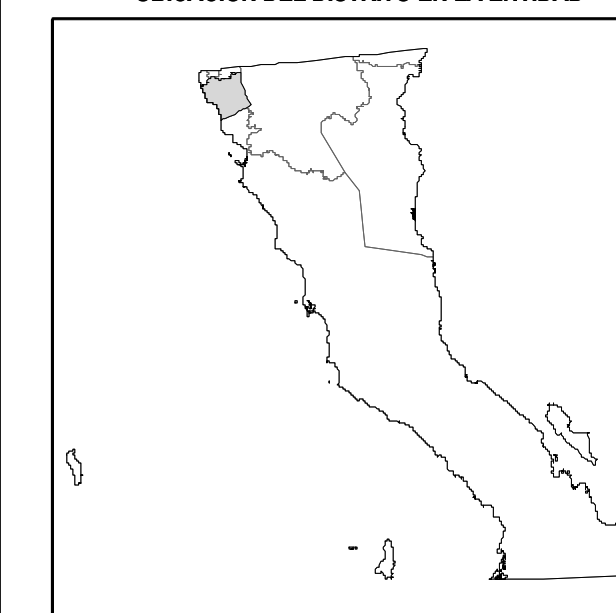
CLAVES GEOELECTORALES
 DISTRITO ELECTORAL FEDERAL 00
 MUNICIPIO 000
 SECCIÓN 0000

CABECERAS
 CAPITAL DEL ESTADO
 VOCALÍA ESTATAL
 VOCALÍA DISTRITAL
 CABECERA DE MUNICIPIO
 (Legend with corresponding symbols)


UBICACIÓN DE LA ENTIDAD EN EL PAÍS



UBICACIÓN DEL DISTRITO EN LA ENTIDAD



ESCALA 1 : 85,000



PLANO DISTRITAL SECCIONAL

IDENTIFICACIÓN ELECTORAL

ENTIDAD: BAJA CALIFORNIA 02
 DISTRITO ELECTORAL FEDERAL: 08
 TOTAL DE SECCIONES: 263
 TOTAL DE MUNICIPIOS: 2

FECHA DE ACTUALIZACIÓN DE LA BASE DIGITAL: 05 DE OCTUBRE DE 2011
 FUENTE: R.F.E.D.C.E.

