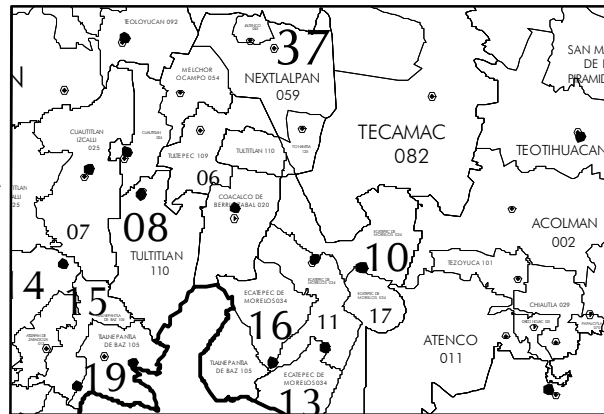
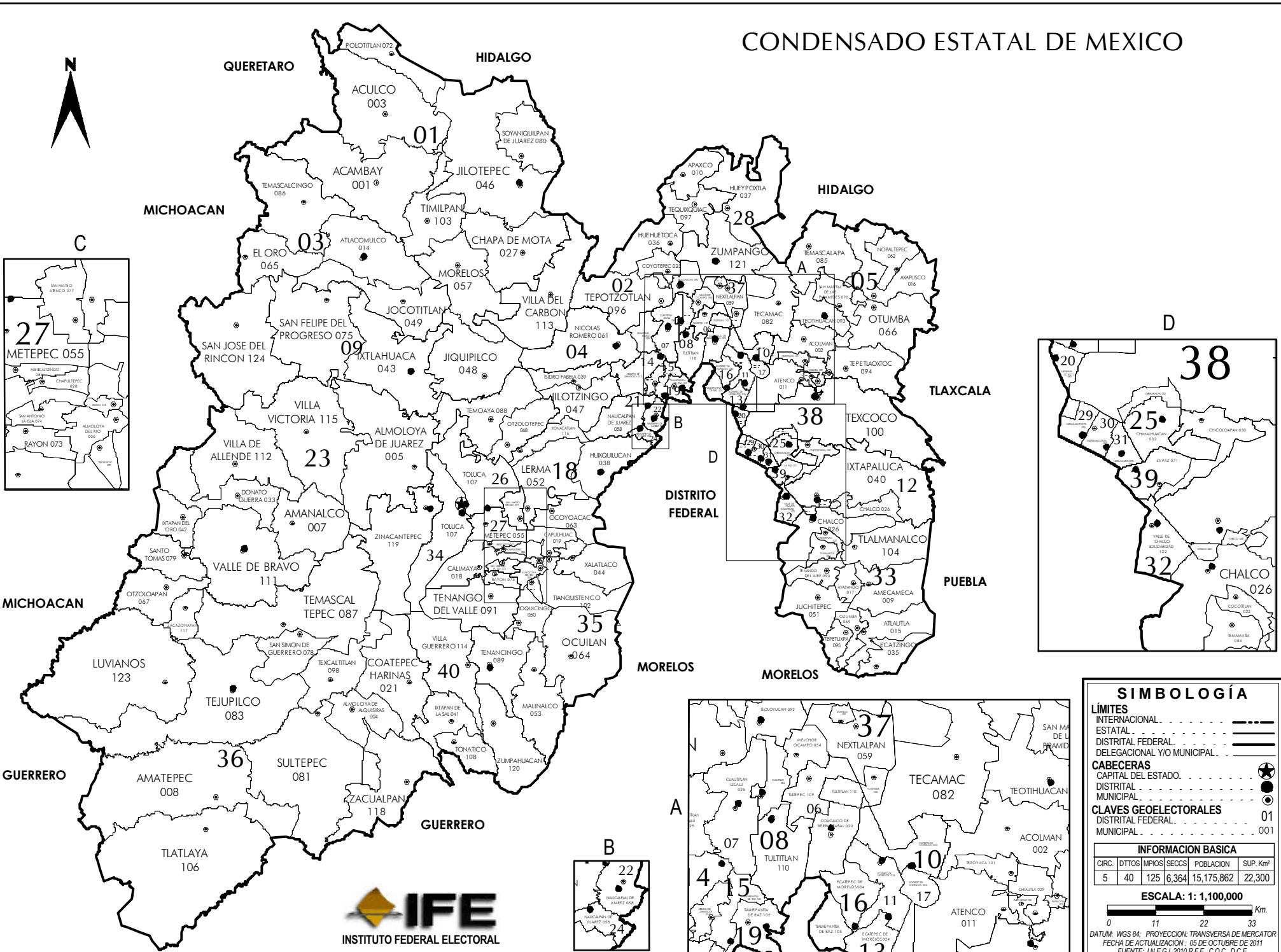
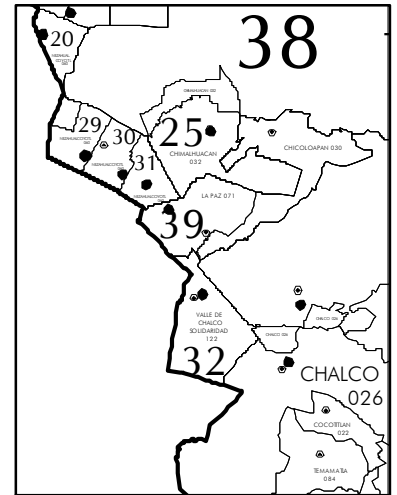
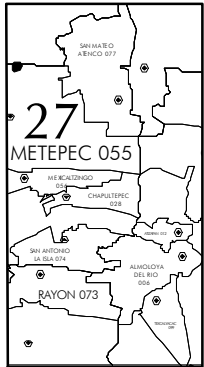


# CONDENSADO ESTATAL DE MEXICO



**SIMBOLOGÍA**

LÍMITES INTERNACIONAL: - - - - -  
 ESTATAL: ————  
 DISTRITAL FEDERAL: ————  
 DELEGACIONAL Y/O MUNICIPAL: ————

**CABECERAS**  
 CAPITAL DEL ESTADO: ★  
 DISTRITAL: ●  
 MUNICIPAL: ○

**CLAVES GEOELECTORALES**  
 DISTRITAL FEDERAL: 01  
 MUNICIPAL: 001

INFORMACION BASICA				
CIRC.	DTTOS	MPIOS	SECCS	SUP. Km²
5	40	125	6,364	15,175.862
				22,300

**ESCALA: 1: 1,100,000**

0 11 22 33 Km.

DATUM: WGS 84; PROYECCION: TRANSVERSA DE MERCATOR  
 FECHA DE ACTUALIZACION: 05 DE OCTUBRE DE 2011  
 FUENTE: IN.EGI.2010 R.F.E. C.O.C. D.C.E.

