

CONDENSADO ESTATAL DEL DISTRITO FEDERAL

SIMBOLOGÍA

LÍMITES


INTERNACIONAL: - - - - -


ESTATAL: - - - - -


DISTRITAL FEDERAL: - - - - -

DELEGACIONAL Y/O MUNICIPAL: - - - - -

CABECERAS

CAPITAL DEL ESTADO: 

DISTRITAL: 

MUNICIPAL: 

CLAVES GEOELECTORALES

DISTRITAL FEDERAL: 01

MUNICIPAL: 001

INFORMACION BASICA

CIRC.	DTOS	MPIOS	SECS	POBLACION	SUP. Km²
4	27	16	5,532	8,851,080	1,513

ESCALA: 1: 240,000



DATUM: WGS 84; PROYECCION: TRANSVERSA DE MERCATOR
FECHA DE ACTUALIZACIÓN: 27 DE JULIO DE 2011
FUENTE: I.N.E.G.I. 2010, R.F.E., C.O.C., D.C.E.

